



evropský
sociální
fond v ČR



EVROPSKÁ UNIE



MINISTERSTVO ŠKOLSTVÍ,
MLÁDEŽE A TĚLOVÝCHOVY



OP Vzdělávání
pro konkurenceschopnost

INVESTICE DO ROZVOJE VZDĚLÁVÁNÍ



Výukový materiál zpracovaný v rámci projektu EU peníze školám

| | |
|------------------------------------|--|
| Registrační číslo projektu: | CZ.1.07/1.4.00/21.3569 |
| Šablona: | III/2 Inovace a zkvalitnění výuky prostřednictvím ICT |
| Název materiálu: | VY_32_INOVACE_14-06_Deutschsprachige Länder – pracovní listy |
| Autor: | Mgr. Lucie Holíková |
| Ročník: | 7. |
| Datum vytvoření: | 20. 3. 2014 |

| | |
|--|--|
| Výstižný popis způsobu využití, metodické pokyny: | Žák si zopakuje polohu německy mluvících zemí (Německo, Rakousko, Švýcarsko) na mapě Evropy a podobu jejich státních vlajek. Druhá část je zaměřena na práci s mapou – žák určí polohu hlavních a dalších velkých měst v jednotlivých státech. |
|--|--|

| | |
|---------------------------------|---|
| Klíčová slova: | Deutschland, Österreich, die Schweiz, Landkarte, Hauptstadt |
| Druh učebního materiálu: | pracovní list |



evropský
sociální
fond v ČR



EVROPSKÁ UNIE



MINISTERSTVO ŠKOLSTVÍ,
MLÁDEŽE A TĚLOVÝCHOVY



OP Vzdělávání
pro konkurenceschopnost

INVESTICE DO ROZVOJE VZDĚLÁVÁNÍ

Deutschsprachige Länder


pracovní list

1. Najdi na mapě jednotlivé země a barevně je odliš.
(Německo – modře, Rakousko – zeleně, Švýcarsko – červeně)




2. Vymaluj správně vlajky jednotlivých zemí.


Deutschland



Österreich

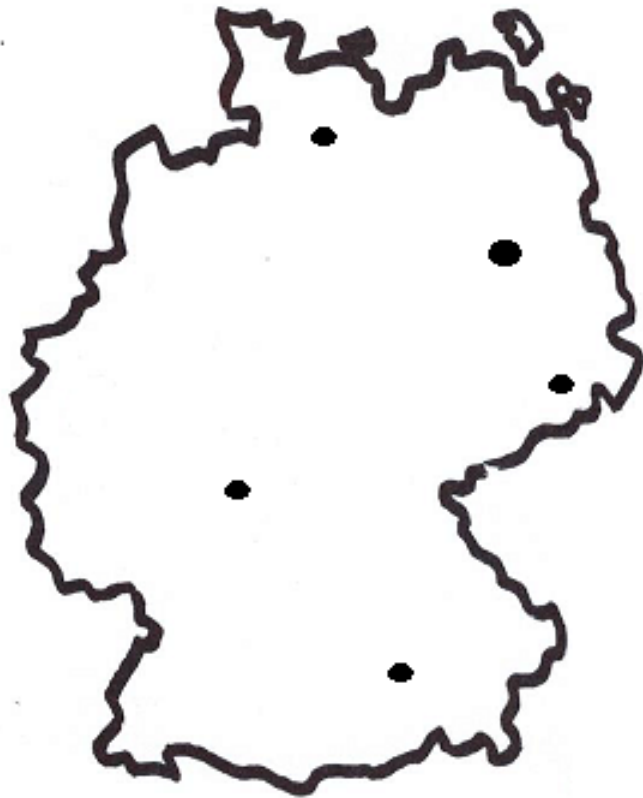


Schweiz



3. Města v tabulce správně zakresli na mapky německy mluvících zemí.


| | | | | |
|----------|-----------|-----------|---------|-----------|
| Wien | Hamburg | Zürich | Dresden | Berlin |
| Salzburg | Innsbruck | Frankfurt | Bern | Frankfurt |



Die Hauptstadt Deutschlands ist

Die Hauptstadt von Österreich ist

Die Hauptstadt von der Schweiz ist



evropský sociální fond v ČR



EVROPSKÁ UNIE



MINISTERSTVO ŠKOLSTVÍ, MLÁDEŽE A TĚLOVÝCHOVY



OP Vzdělávání pro konkurenceschopnost

INVESTICE DO ROZVOJE VZDĚLÁVÁNÍ

Deutschsprachige Länder - řešení

pracovní list

4. Najdi na mapě jednotlivé země a barevně je odliš.
(Německo – modře, Rakousko – zeleně, Švýcarsko – červeně)



5. Vymaluj správně vlajky jednotlivých zemí.

Deutschland



Österreich



Schweiz



6. Města v tabulce správně zakresli na mapky německy mluvících zemí.

| | | | | |
|----------|-----------|-----------|---------|-----------|
| Wien | Hamburg | Zürich | Dresden | Berlin |
| Salzburg | Innsbruck | Frankfurt | Bern | Frankfurt |



Die Hauptstadt Deutschlands ist **Berlin**.

Die Hauptstadt von der Schweiz ist **Bern**.

Die Hauptstadt von Österreich ist **Wien**.



Použité zdroje:

- Slepá mapa Evropy. In: *Dětské nápady* [online]. 2007 [cit. 2014-03-20]. Dostupné z: <http://media1.napady.net/images/media1:50f8266229ffd.png/slepa-mapa-evropy.gif>
- Obrázky – vlastní tvorba